



















Основные обозначения	
<p><u>Границы</u></p> <p>Проект</p>  	<p>Сущест.</p> <p>зона планируемого размещения линейного объекта</p> <p>граница зоны планируемого размещения линейного объекта</p>
    	<p>граница кадастрового квартала</p> <p>граница земельного участка сведения о котором внесены в ЕГРН</p> <p>граница зданий сведения о которых внесены в ЕГРН</p> <p>граница сооружений сведения о которых внесены в ЕГРН</p> <p>граница многоконтурного земельного участка сведения о котором внесены в ЕГРН</p>
<p><u>ОЗЕЛЕНЕНИЕ</u></p> 	<p>зеленые насаждения</p>
<p><u>ТРАНСПОРТНАЯ ИНФРАСТРУКТУРА</u></p>   	<p>проезжая часть улиц и проездов с асфальтовым/асфальтобетонным покрытием</p> <p>тропушки и пешеходные дорожки с асфальтовым покрытием/покрытием спускными/вспомогательной тротуарной плиткой</p> <p>остановочные пункты наземного общественного пассажирского транспорта</p>
 	<p>номер кадастрового квартала</p> <p>кадастровый номер объекта недвижимости</p>

						ЮГА-04-1-2017–ЛО-ПМТ		
						«Размещение линейного объекта (автономная дорога) по ул. Российской, от ул. Солнечной до ул.Зинцовской, в Прикуданском внутригородском округе города Краснодара»		
Изм	Колуч	Лист	№ док	Подп	Дата			
Разраб		Кузнецова			08.17	Проект межевания территории	Стадия	Лист
							П	1
								Листов
Нконтрл	Захаров				08.17	Чертеж межевания территории (Материалы по обоснованию) М 2000		ООО "БГ ГЕО Альянс"
ГИП	Яценко				08.17			св.-до №39/102-2016- 23115(а)-Д-177